



ORTSPLAN

Gemeinde Münchwilen 2026

Öffentliche Anlagen und Gebäude

- | | |
|------------------------------|-----|
| 1 Friedhof | I 5 |
| 2 Gemeindehaus | G 5 |
| 3 Kapelle St. Ursula | I 6 |
| 4 Kindergarten | H 6 |
| 5 Lindenplatz | H 4 |
| 6 Kant. Werkhof | G 5 |
| 7 Reg. Leichtathletik-Anlage | B 5 |
| 8 Schulhaus | H 6 |
| 9 Schützenhaus | H 2 |
| 10 Turnhalle | H 6 |

Strassenverzeichnis

- | | |
|--------------------------|------------|
| Alte Rebenstrasse | G 5 / 6 |
| Bachstrasse | G 8 - H 8 |
| Bahnstrasse | G 2 - F 6 |
| Baumgartenweg | H 5 |
| Biffigstrasse | G 6 - H 8 |
| Birkenweg | H 8 / 9 |
| Breitenloh | D 7 / 8 |
| Bündtenrainweg | H 6 |
| Bustelstrasse | G 9 - I 8 |
| Chilenacher | H 5 / 6 |
| Dellstrasse | F 6 - G 9 |
| Dorfstrasse | F 6 - H 4 |
| Eikerweg | I 6 - 8 |
| Eisenbahnweg | E 5 - F 3 |
| Färbistweg | H 7 - I 7 |
| Galgenrain | F / G 6 |
| Gärtlerweg | F 5 |
| Gässli | G 3 - H 4 |
| Gemeinderainweg | H / I 4 |
| Gemeindeschreiberweg | F / G 5 |
| Geueren | B 7 - I 0 |
| Grünmattstrasse | F / G 7 |
| Haldenweg | G 6 - H 8 |
| Hintergärtenweg | H 6 / 7 |
| Hofmattstrasse | F 3 - G 4 |
| Hofmattweg | G 4 |
| Höhenweg | H 6 / 7 |
| Hübel | H 4 - I 1 |
| Hübeltreppe | H 4 |
| Im Färbist | H 7 / 8 |
| Im Mätteli | F 4 |
| Kapellenstrasse | G 6 - H 5 |
| Kieswerkstrasse | D 5 - D 6 |
| Kilchackerweg Ost / West | H 5 / 6 |
| Lienechtstrasse | G 3 |
| Lienechtweg | G 2 / 3 |
| Lindenplatz | H 4 |
| Oberdorf | I 4 / 5 |
| Obere Dellstrasse | G 6 / 7 |
| Obere Geueren | A - D 8 |
| Oberer Graben | I 4 |
| Panoramaweg Ost / West | H 7 |
| Rhyblick | G 2 / 3 |
| Rohrmatt | E 6 |
| Schulweg | G 5 |
| Schupfarterstrasse | H 4 - I 8 |
| Sisslerstrasse | A 7 - E 6 |
| Sonnenweg | G 7 |
| Steinerstrasse | D 5 - E 6 |
| Wöschackerweg | G 5 / 6 |
| Zürcherstrasse | E 2 - G 10 |

Gaststätte

- | | |
|--------------------|-----|
| 20 Restaurant Post | H 4 |
|--------------------|-----|









Biotope

- | | |
|--------------------------|-----|
| 30 Biotop Alte Kiesgrube | F 7 |
| 31 Biotop Rotmätteli | I 4 |

Strassenverzeichnis Stein

- | | |
|-------------------|-----------|
| Industriestrasse | D 3 - D 4 |
| Münchwilerstrasse | B 2 - E 2 |
| Rüchligstrasse | D 2 |
| Sportplatzweg | B 4 - C 4 |
| Wasserwerkstrasse | C 2 - D 3 |

Legende

-  Bushaltestelle
-  Entsorgungsplatz
-  Sportplatz
-  Parkplatz
-  Aussichtspunkt
-  Biotop
-  Fusswege
-  Notfalltreffpunkt

erstellt:
Laufenburg, März 2026
**KOCH
PARTNER**
IM BIFANG 2, 5080 LAUFENBURG
FON 042 869 80 80
MAGDENSTRASSE 2, 4310 RHEINFELDEN
FON 061 836 96 80
WWW.KOPA.CH

